



B1/2 - KOORDINAČNÍ VÝKRES - VÝŘEZ

ZMĚNA 2.2.a, 2.2.b, 2.3

M 1:5000





LEGENDA

-  HRANICE ZASTAVĚNÉHO ÚZEMÍ
-  HRANICE ÚZEMÍ ZASTAVITELNÉHO

PLOCHY S ROZDÍLNÝM ZPŮSOBEM VYUŽITÍ

plochy
změn

-  BV PLOCHY VENKOVSKÉHO BYDLENÍ
-  DK PLOCHY DOPRAVNÍ - POZEMNÍ KOMUNIKACE