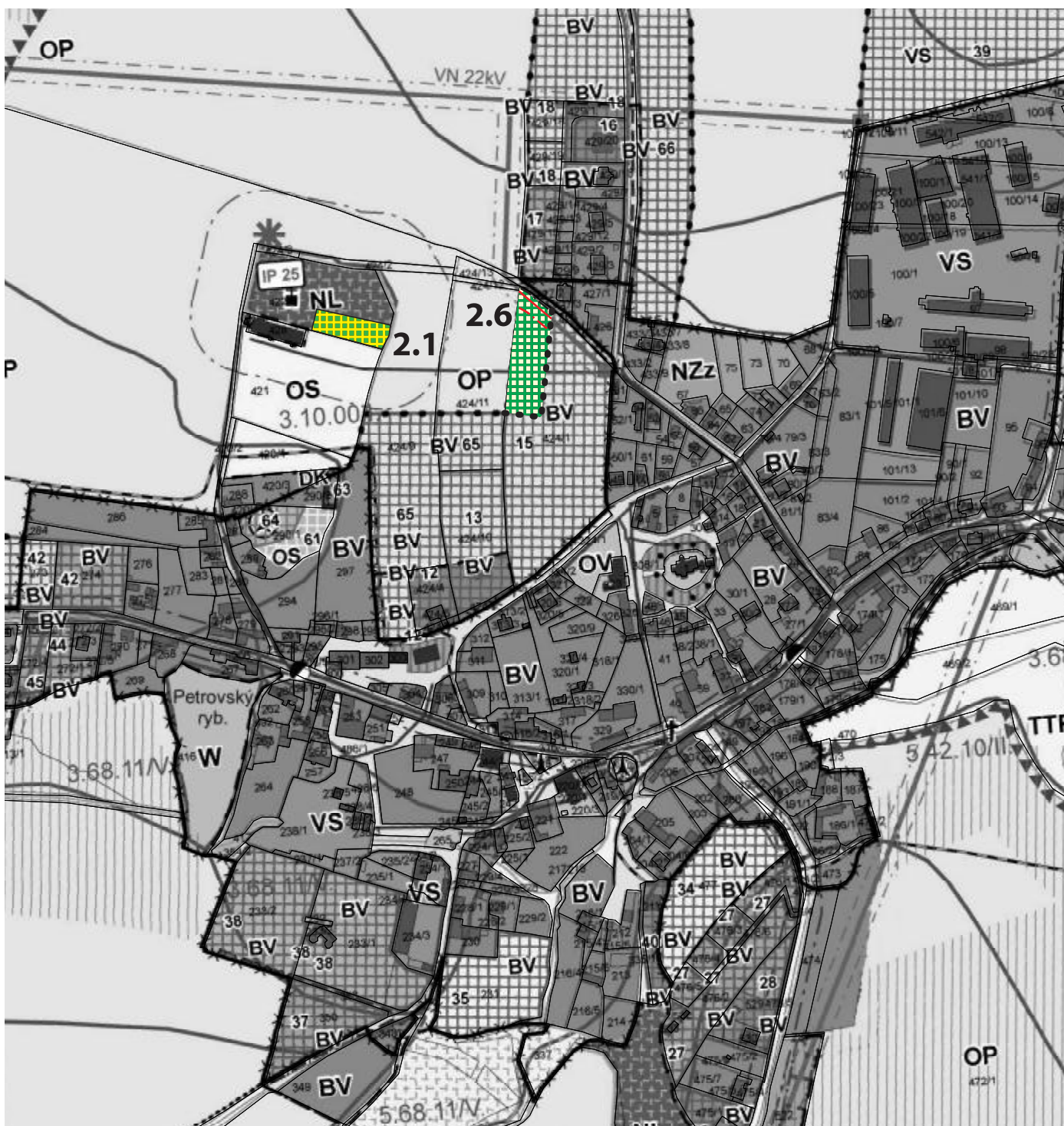




# B1/2 - KOORDINAČNÍ VÝKRES - VÝŘEZ

## ZMĚNA 2.1, 2.6



M 1:5000



### LEGENDA

-  HRANICE ZASTAVĚNÉHO ÚZEMÍ
-  HRANICE ÚZEMÍ ZASTAVITELNÉHO

### PLOCHY S ROZDÍLNÝM ZPŮSOBEM VYUŽITÍ

- plochy  
změn
-  **OS** PLOCHY OBČANSKÉHO VYBAVENÍ - SPORT
  -  **NZz** PLOCHY ZEMĚDĚLSKÉ - ZAHRADY