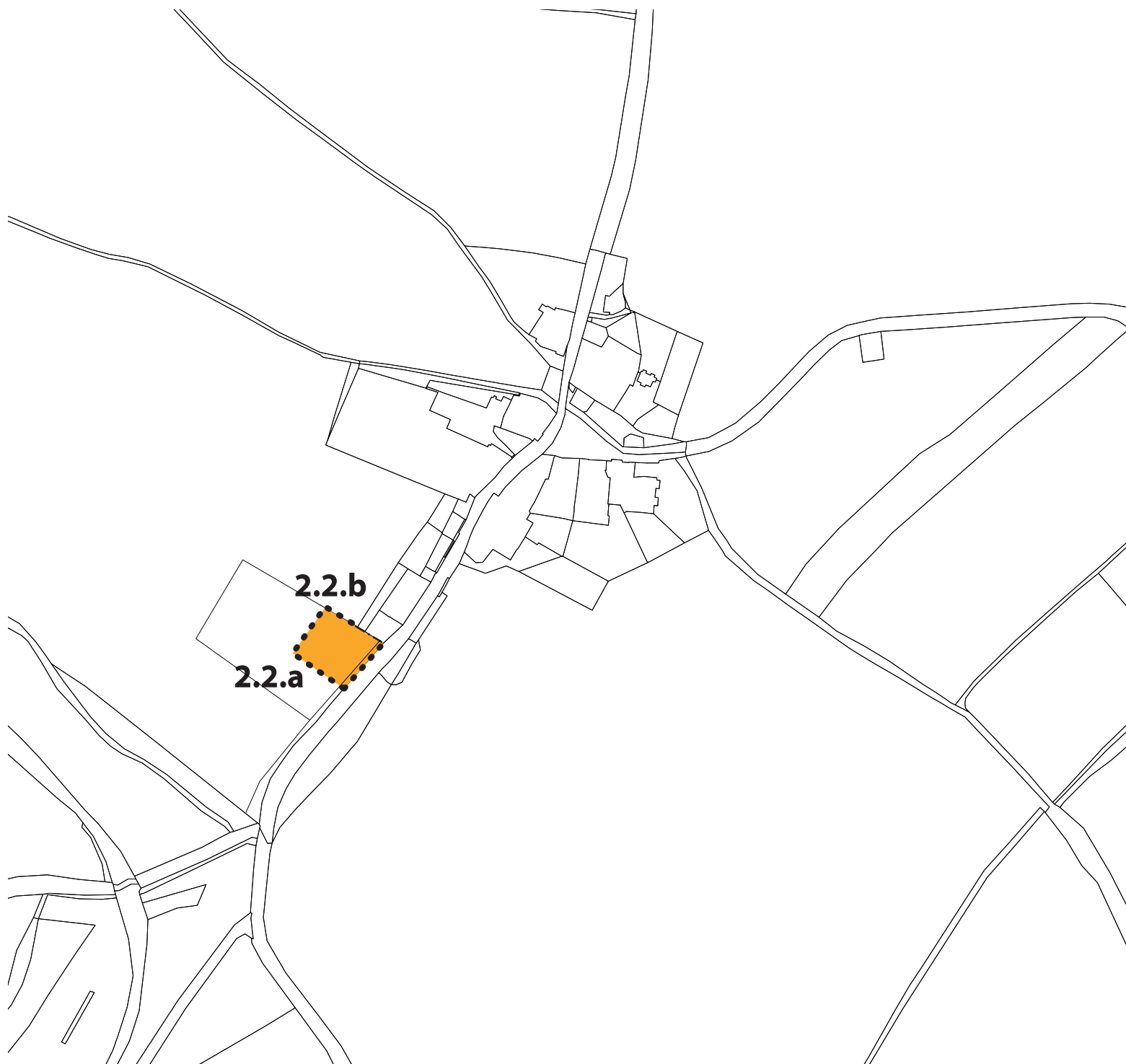





**ZMĚNA Č. 2 ÚZEMNÍHO PLÁNU KŘESETICE, K.Ú. BYKÁŇ  
B3/2 - VYHODNOCENÍ ZÁBORŮ ZPF - VÝŘEZ  
ZMĚNA 2.2.a, 2.2.b**

**M 1:5000**



**LEGENDA**

-  HRANICE ZASTAVĚNÉHO ÚZEMÍ
-  HRANICE ÚZEMÍ ZASTAVITELNÉHO
-  PLOCHY ZÁBORŮ A PŘESTAVBY