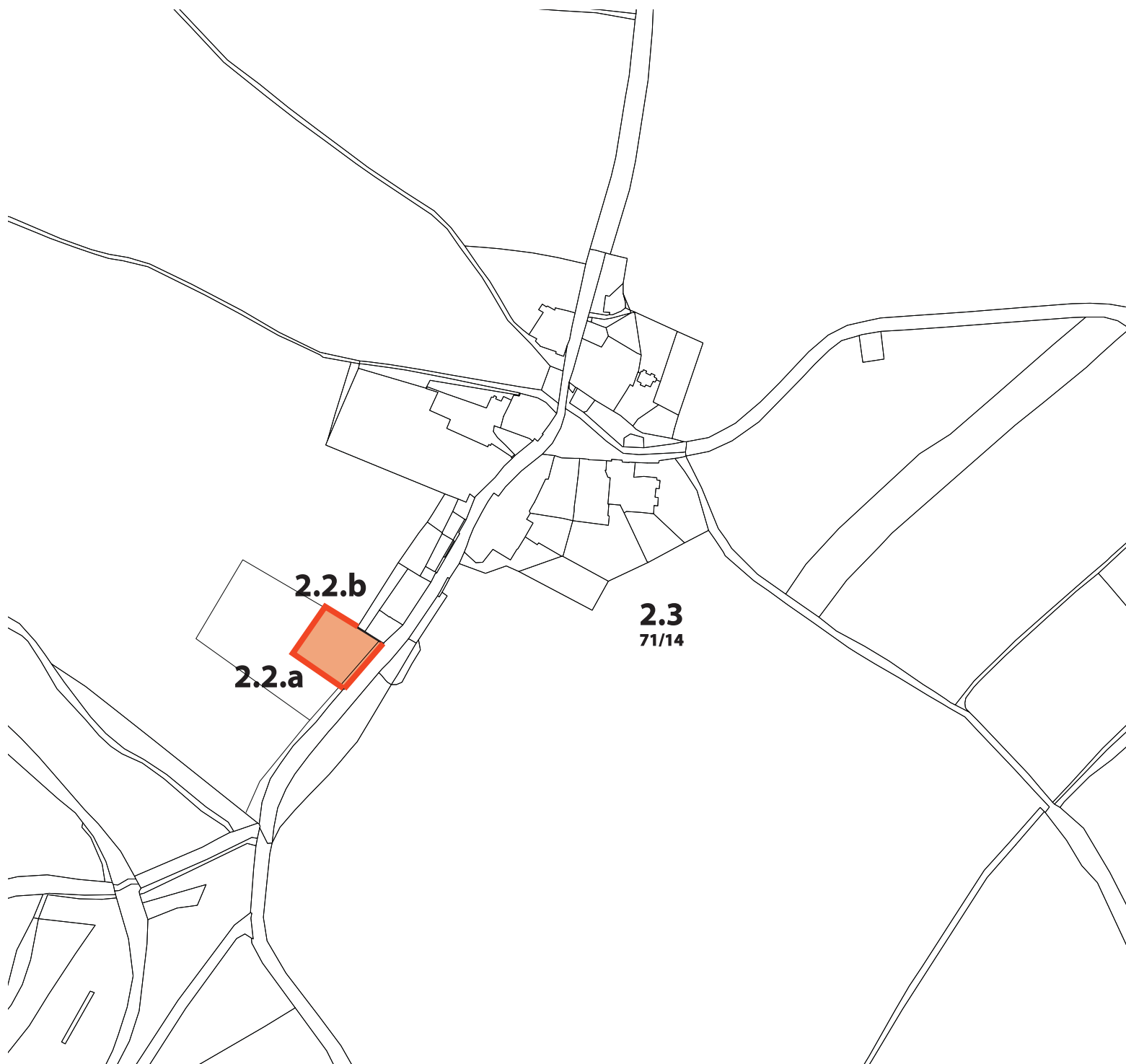




**ZMĚNA Č. 2 ÚZEMNÍHO PLÁNU KŘESETICE, K.Ú. BYKÁŇ
A1/2 - ZÁKLADNÍ ČLENĚNÍ ÚZEMÍ - VÝŘEZ
ZMĚNA 2.2.a, 2.2.b, 2.3**

**M 1:5000
DETAIL**



LEGENDA

-  HRANICE ZASTAVITELNÉHO ÚZEMÍ
-  ZASTAVITELNÉ PLOCHY