

ZMĚNA Č. 2 ÚZEMNÍHO PLÁNU KŘESETICE



A2/2 - HLAVNÍ VÝKRES - VÝŘEZ

ZMĚNA 2.1, 2.6

M 1:5000






LEGENDA

-  HRANICE ZASTAVĚNÉHO ÚZEMÍ
-  HRANICE ÚZEMÍ ZASTAVITELNÉHO

PLOCHY S ROZDÍLNÝM ZPŮSOBEM VYUŽITÍ

plochy
změn

-  **OS** PLOCHY OBČANSKÉHO VYBAVENÍ - SPORT
-  **NZz** PLOCHY ZEMĚDĚLSKÉ - ZAHRADY
-  VEDENÍ EL. ENERGIE VN 22KV