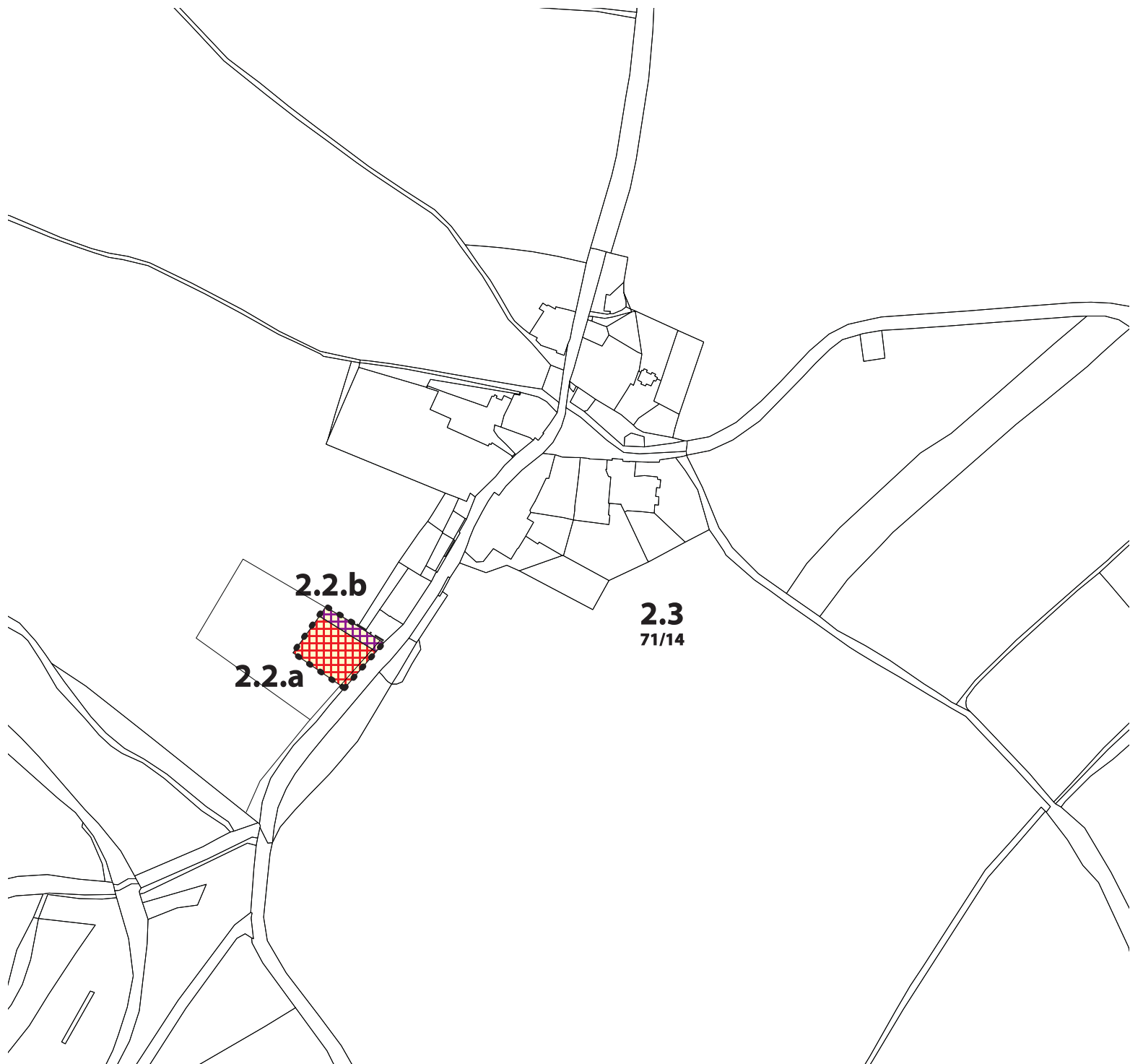


ZMĚNA Č. 2 ÚZEMNÍHO PLÁNU KŘESETICE, K.Ú. BYKÁŇ



A2/2 - HLAVNÍ VÝKRES - VÝŘEZ

ZMĚNA 2.2.a, 2.2.b, 2.3

M 1:5000





LEGENDA

-  HRANICE ZASTAVĚNÉHO ÚZEMÍ
-  HRANICE ÚZEMÍ ZASTAVITELNÉHO

PLOCHY S ROZDÍLNÝM ZPŮSOBEM VYUŽITÍ

plochy
změn

-  **BV** PLOCHY VENKOVSKÉHO BYDLENÍ
-  **DK** PLOCHY DOPRAVNÍ - POZEMNÍ KOMUNIKACE